




Wander- / Wegbeschreibung

42901-2019: Eglisau - Oberrieterberg - Buchberg - Rüdlingen - Brandhau - Waldhof - Rafz



Informationen / QR-Codes:

Wanderroute (Kurzbeschreibung):	Eglisau (Bahn, Bus) - Eglisau, Städtli (Bus) - Eglisau, Sekundarschule - Eichhalden - Oberrieterberg - Rohrgrabe - Längg - Schuppenacker - Buchberg - Buchberg, Kirche (Bus) - Rüdlingen - Rüdlingen, Steinenkreuz - Bäumlü - Brandhau - Waldhof - Rütihof - Rafz (Bahn, Bus)
Start- / Zielort:	<ul style="list-style-type: none">○ Start: Eglisau (Bahn / ZH)○ Ziel: Rafz (Bahn / ZH)
Wanderdaten:	<ul style="list-style-type: none">○ Gehzeit: 2h50 (retour: 2h50)○ ↪ 10,5 km ↗ 290 m ↘ 255 m○ min. 344 m.ü.M. max. 502 m.ü.M.
Schwierigkeitsgrad:	<ul style="list-style-type: none">○ Technik: leicht (T1, Wanderweg gelb)○ Kondition: leicht (Gehzeit, Länge, Hm aufwärts, Hm abwärts)
OeV-Haltestellen:	<ul style="list-style-type: none">○ Eglisau (Bahn, Bus / Start)○ Eglisau, Viehmarkt (Bus / Route)○ Eglisau, Städtli (Bus / Route)○ Buchberg, Engel (Bus / Route)○ Buchberg, Kirche (Bus / Route)○ Rafz (Bahn, Bus / Ziel)
	Ansehen der vollständigen Wanderbeschreibung auf der Webseite von https://netz-wandern.ch .
	Direktimport der Wanderroute in die Swisstopo-App. Hinweis: Voraussetzung ist, dass die Swisstopo-App auf dem Smartphone / Tablet installiert ist.
	Ansehen / Ausdrucken der Wandereroute/Karte auf der Webseite von SchweizMobil. Hinweis: Als Abonnent/-in von SchweizMobil Plus ist nach Anmeldung auch der Import der Wanderroute in die eigene Tourenliste möglich.

Datenstand: Kurzbeschreibung - 03/2019 | übrige Informationen - 03/2019 | QR-Codes - 08/2023

Wander- / Wegbeschreibung

429o1-2019: Eglisau - Oberrieterberg - Buchberg - Rüdlingen - Brandhau - Waldhof - Rafz

Wegbeschreibung:

Bezeichnung	m.ü.M.	Beschreibung	Wegführung	Wegart / Wegname	Richtung
Eglisau	390	Ortschaft, Bahnhof	Start	Bahnsteig	Nord
Eglisau	389	Ortschaft		Bahnhofstrasse	Nord
Eglisau, Abzweigung		Ortschaft, Richt.wechsel	links abbiegen	Rheinbrücke	Nord
Eglisau, Abzweigung		Ortschaft, Richt.wechsel	rechts abbiegen	Obergass	Nord-Ost
Eglisau, Viehmarkt		Ortschaft, Busstation		Obergass	Ost
Eglisau, Abzweigung		Ortschaft, Richt.wechsel	geradeaus	Obergass	Ost
Eglisau, Städtli		Ortschaft, Busstation		Obergass	Ost
Eglisau, Sekundarschule		Ortschaft, Schulareal		Obergass	Ost
Eglisau, Abzweigung	361	Ortschaft, Richt.wechsel	links abbiegen	Weierbachstrasse	Nord-Ost
Eglisau, Abzweigung		Ortschaft, Richt.wechsel	rechts abbiegen	Stadtbergstrasse	Ost
Abzweigung		Richt.wechsel	links abbiegen	Langgenbachstrasse	Nord
Langgenbach	380	Bach (Gewässer)	über Brücke gehen		Ost
Abzweigung		Richt.wechsel	links abbiegen	Langgenbachstrasse	Nord
Abzweigung		Richt.wechsel	geradeaus	Eichhaldenstrasse	Ost
Eichhalden		Waldgebiet (Flurname)	rechts entlang	Eichhaldenstrasse	Ost
Fellen		Waldgebiet (Flurname)	rechts entlang	Eichhaldenstrasse	Ost
Abzweigung		Richt.wechsel	geradeaus	Hummelbergstrasse	Süd
Oberrieterberg		Rebbaugelände (Flurname)	links entlang	Hummelbergstrasse	Ost
Rohrgrabe		Graben		Fussweg	Nord
Humelbärg		Flurgebiet (Flurname)	rechts entlang		Nord
Abzweigung		Richt.wechsel	rechts abbiegen	Fahrweg	Ost
Abzweigung		Richt.wechsel	rechts abbiegen	Fahrweg	Süd
Längg		Flurgebiet (Flurname)	links entlang		Ost
Schuppenacker		Flurgebiet (Flurname)	links entlang		Nord-Ost
Buchberg, Einmündung		Ortschaft, Richt.wechsel	rechts abbiegen	Dorfstrasse	Ost
Buchberg, Engel		Ortschaft, Busstation		Dorfstrasse	Ost
Buchberg, Kreuzung		Ortschaft, Richt.wechsel	geradeaus	Dorfstrasse	Ost
Buchberg, Kirche		Ortschaft, Busstation		Dorfstrasse	Nord-Ost
Buchberg		Ortschaft, Kirche	rechts entlang	Strasse	Nord
Buchberg, Abzweigung		Ortschaft, Richt.wechsel	geradeaus	Fussweg	Nord-Ost
Rüdlingen, Einmündung		Ortschaft, Richt.wechsel		Bergstrasse	Nord
Einmündung		Richt.wechsel	links abbiegen	Sustenstrasse	Nord
Kreuzung		Richt.wechsel	links abbiegen	Schuelwegli	West
Einmündung		Richt.wechsel	geradeaus		Nord
Rüdlingen		Ortschaft		obere Rebbergstrasse	Nord
Einmündung		Richt.wechsel	links abbiegen	Oberdorfstrasse	West
Rüdlingen, Abzweigung		Ortschaft, Richt.wechsel	rechts abbiegen	Strasse	Nord
Rüdlingen, Schulhaus Chapf		Ortschaft, Schulareal	rechts entlang	Strasse	Nord
Einmündung	413	Richt.wechsel	links abbiegen	Grabenstrasse	Nord-West
Rüdlingen, Kreuzung		Ortschaft, Richt.wechsel	geradeaus	Buchbergerstrasse	West
Rüdlingen, Abzweigung		Ortschaft, Richt.wechsel	rechts abbiegen	Strasse	Nord-West
Abzweigung		Richt.wechsel	links abbiegen	Fahrweg	West
Bäumli		Flurgebiet (Flurname)	rechts entlang	Fahrweg	West
Abzweigung		Richt.wechsel	rechts abbiegen	Fahrweg	Nord-Ost

Wander- / Wegbeschreibung

429o1-2019: Eglisau - Oberrieterberg - Buchberg - Rüdlingen - Brandhau - Waldhof - Rafz

Bezeichnung	m.ü.M.	Beschreibung	Wegführung	Wegart / Wegname	Richtung
Abzweigung		Richt.wechsel	links abbiegen	Fahrweg	Nord-West
Chlainert		Waldgebiet (Flurname)	rechts entlang	Fahrweg	Nord-West
Abzweigung		Richt.wechsel	rechts abbiegen	Sollbühlstrasse	Nord-Ost
Abzweigung		Richt.wechsel	links abbiegen	Brand	Nord-West
Waldhof		Gebäude	rechts entlang	Chüewäg	Nord-West
Rütihof		Gebäude	links entlang	Chüewäg	Nord-West
Bahngleise		Bahn	Unterführung benutzen	Im Hard	Nord-West
Rafz, Abzweigung		Ortschaft, Richt.wechsel	rechts abbiegen	Vor Eiche	Nord-Ost
Rafz	423	Ortschaft, Bahnhof	Ziel	Bahnsteig	---

blau = Haltestelle öffentlicher Verkehr / rot = kein offizieller Wanderweg / Datenstand: Wegbeschreibung - 03/2019

Wander- / Wegbeschreibung

429o1-2019: Eglisau - Oberrieterberg - Buchberg - Rüdlingen - Brandhau - Waldhof - Rafz