




Wander- / Wegbeschreibung

437o1-2019: Tarasp - Clüs Sura - Lai Nair - Avrona - Ranschun Sot - Lai da Tarasp - Tarasp



Informationen / QR-Codes:

Wanderroute (Kurzbeschreibung):	Tarasp, Fontana (Bus) - Fontana Sura - Runchets - Clüs Sura - Funtauna dal Bain - Lai Nair - Palüds dal Lai Nair - Sur Strada - Avrona - Ranschun Sot - Runaglia - Lai da Tarasp - Tarasp, Fontana (Bus)
Start- / Zielort:	<ul style="list-style-type: none">○ Start: Tarasp, Fontana (Bus / GR)○ Ziel: Tarasp, Fontana (Bus / GR)
Wanderdaten:	<ul style="list-style-type: none">○ Gehzeit: 1h50 (retour: 1h50)○ ↳ 6,2 km ↗ 260 m ↘ 260 m○ min. 1'402 m.ü.M. max. 1'567 m.ü.M.
Schwierigkeitsgrad:	<ul style="list-style-type: none">○ Technik: mittel (T1, Wanderweg gelb & T2, Bergwanderweg weiss-rot-weiss)○ Kondition: leicht (Gehzeit, Länge, Hm aufwärts, Hm abwärts)
OeV-Haltestellen:	<ul style="list-style-type: none">○ Tarasp, Fontana (Bus / Start)○ Tarasp, Fontana (Bus / Ziel)
	Ansehen der vollständigen Wanderbeschreibung auf der Webseite von https://netz-wandern.ch .
	Direktimport der Wanderroute in die Swisstopo-App. Hinweis: Voraussetzung ist, dass die Swisstopo-App auf dem Smartphone / Tablet installiert ist.
	Ansehen / Ausdrucken der Wandereroute/Karte auf der Webseite von SchweizMobil. Hinweis: Als Abonnent/-in von SchweizMobil Plus ist nach Anmeldung auch der Import der Wanderroute in die eigene Tourenliste möglich.

Datenstand: Kurzbeschreibung - 08/2019 | übrige Informationen - 08/2019 | QR-Codes - 08/2023

Wander- / Wegbeschreibung

437o1-2019: Tarasp - Clüs Sura - Lai Nair - Avrona - Ranschun Sot - Lai da Tarasp - Tarasp

Wegbeschreibung:

Bezeichnung	m.ü.M.	Beschreibung	Wegführung	Wegart / Wegname	Richtung
Tarasp, Fontana	1'404	Ortschaft, Busstation	Start	Fontana [Strasse]	Süd-West
Tarasp, Gabelung	1'402	Ortschaft, Richt.wechsel	leicht links abbiegen	Fontana Sura [Strasse]	Süd
Tarasp, Abzweigung	1'414	Ortschaft, Richt.wechsel	rechts abbiegen	Fontana Sura [Strasse]	Süd-West
Abzweigung	1'432	Richt.wechsel	links abbiegen	Fontana Sura [Strasse]	Süd-Ost
Runchets	1'450	Flurgebiet (Flurname)	rechts entlang	Fontana Sura [Strasse]	Süd-Ost
Abzweigung	1'563	Richt.wechsel	links abbiegen	Fahrweg	Ost
Clüs Sura	1'566	Flurgebiet (Flurname)	rechts entlang	Fahrweg	Nord-Ost
Abzweigung	1'567	Richt.wechsel	rechts abbiegen	Fahrweg	Ost
Funtauna dal Bain	1'567	Flurgebiet (Flurname)	links entlang	Fahrweg	Ost
Abzweigung	1'565	Richt.wechsel	links abbiegen	Fussweg	Nord
Abzweigung	1'549	Richt.wechsel	rechts abbiegen	Fussweg	Ost
Lai Nair	1'548	Bergsee (Gewässer)	links vorbei	Fussweg	Nord-Ost
Abzweigung	1'548	Richt.wechsel	rechts abbiegen	Feldweg	Ost
Einmündung	1'464	Richt.wechsel	links abbiegen	Fahrweg	Nord
Kreuzung	1'464	Richt.wechsel	leicht links abbiegen	Avrona [Fahrweg]	Nord
Abzweigung	1'471	Richt.wechsel	geradeaus	Avrona [Fahrweg]	Nord
Abzweigung	1'476	Richt.wechsel	geradeaus	Avrona [Fahrweg]	West
Ranschun Sot	1'521		links entlang	Avrona [Fahrweg]	West
Abzweigung	1'505	Richt.wechsel	geradeaus	Avrona [Fahrweg]	Süd-West
Kreuzung	1'483	Richt.wechsel	geradeaus	Avrona [Fahrweg]	West
Mobilfunk-Antenne	1'453	Komm.-Technik	rechts entlang	Avrona [Fahrweg]	West
Tarasp, Abzweigung	1'437	Richt.wechsel	geradeaus	Via Sot Ruinas	West
Runaglia	1'422		rechts entlang	Via Sot Ruinas	West
Lai da Tarasp	1'406	Bergsee (Gewässer)	rechts entlang	Via Sot Ruinas	Süd-West
Tarasp, Kreuzung	1'405	Ortschaft, Richt.wechsel	links abbiegen	Fontana [Strasse]	Süd
Tarasp, Fontana	1'404	Ortschaft, Busstation	Ziel	Fontana [Strasse]	---

blau = Haltestelle öffentlicher Verkehr / rot = kein offizieller Wanderweg / Datenstand: Wegbeschreibung - 01/2021