




Wander- / Wegbeschreibung

443o1-2020: St-Ursanne - La Lomène - Côte sous la Scie - Ravines - Sous le Mont - St-Ursanne



Informationen / QR-Codes:

Wanderroute (Kurzbeschreibung):	St-Ursanne (Bahn, Bus) - St-Ursanne, Le Chandelier - Prés sur l'Ecluse - La Lomène - Prés Bernard - Prés sous la Scie - Côte sous la Scie - Ravines - Champs Richard - Ronde Planche - Sous le Mont - Rière Pierre-Teille - St-Ursanne, Clos Sainte-Catherine - St-Ursanne, Pont St-Jean - St-Ursanne, porte St-Pierre - St-Ursanne (Bahn, Bus)
Start- / Zielort:	<ul style="list-style-type: none">○ Start: St-Ursanne (Bahn / JU)○ Ziel: St-Ursanne (Bahn / JU)
Wanderdaten:	<ul style="list-style-type: none">○ Gehzeit: 1h55 (retour: 1h55)○ ↳ 6,5 km ↗ 280 m ↘ 280 m○ min. 432 m.ü.M. max. 632 m.ü.M.
Schwierigkeitsgrad:	<ul style="list-style-type: none">○ Technik: leicht (T1, Wanderweg gelb)○ Kondition: leicht (Gehzeit, Länge, Hm aufwärts, Hm abwärts)
OeV-Haltestellen:	<ul style="list-style-type: none">○ St-Ursanne (Bahn, Bus / Start)○ St-Ursanne, Pont St-Jean/ville (Bus / Route)○ St-Ursanne, porte St-Pierre (Bus / Route)○ St-Ursanne (Bahn, Bus / Ziel)
	Ansehen der vollständigen Wanderbeschreibung auf der Webseite von https://netz-wandern.ch .
	Direktimport der Wanderroute in die Swisstopo-App. Hinweis: Voraussetzung ist, dass die Swisstopo-App auf dem Smartphone / Tablet installiert ist.
	Ansehen / Ausdrucken der Wandereroute/Karte auf der Webseite von SchweizMobil. Hinweis: Als Abonnent/-in von SchweizMobil Plus ist nach Anmeldung auch der Import der Wanderroute in die eigene Tourenliste möglich.

Datenstand: Kurzbeschreibung - 05/2020 | übrige Informationen - 05/2020 | QR-Codes - 08/2023

Wander- / Wegbeschreibung

443o1-2020: St-Ursanne - La Lomène - Côte sous la Scie - Ravines - Sous le Mont - St-Ursanne

Wegbeschreibung:

Bezeichnung	m.ü.M.	Beschreibung	Wegführung	Wegart / Wegname	Richtung
St-Ursanne	491	Ortschaft, Bahnhof	Start	Bahnsteig, Route de la Gare	Süd-Ost
Abzweigung	492	Richt.wechsel	stark rechts abbiegen	Fussweg	Süd-West
Bahngelise		Bahn	unter Brücke hindurch	Fussweg	Süd-West
Einmündung	447	Richt.wechsel	stark rechts abbiegen	Route des Rangiers	Süd-West
St-Ursanne, Kreisel		Ortschaft, Richt.wechsel	geradeaus	Route du Clos du Doubs	Süd-West
Le Doubs		Fluss (Gewässer)	über Brücke gehen	Route du Clos du Doubs	Süd-West
Abzweigung	443	Richt.wechsel	links abbiegen	La Lomène	Süd-Ost
Prés sur l'Ecluse		Gebiet (Flurname)	hindurch	La Lomène	Süd-Ost
La Lomenne	439	Gebäude	rechts entlang	La Lomène	Süd-Ost
Le Doubs		Fluss (Gewässer)	rechts entlang	La Lomène	Süd
Côte du Pré Bruet		Gebiet (Flurname)	links vorbei	La Lomène	Süd
Prés Bernard		Gebiet (Flurname)	links vorbei	Feldweg	Süd
Gabelung, Pt. 442	442	Richt.wechsel, Messpunkt	leicht rechts abbiegen	Strasse	Süd-West
Côte sous la Scie		Gebiet (Flurname)	hindurch	Strasse	West
Ravines, Abzweigung, Pt. 510	510	Ortschaft, Richt.wechsel	geradeaus	Strasse	Nord
Champs Richard		Gebiet (Flurname)	links vorbei	Naturweg breit	Nord-Ost
Ronde Planche		Gebiet (Flurname)	rechts vorbei	Naturweg breit	Nord-Ost
Sous le Mont		Gebiet (Flurname)	links vorbei	Naturweg breit	Nord-West
Rière Pierre-Teille		Gebiet (Flurname)	links vorbei	Fussweg	West
St-Ursanne, Clos Sainte-Catherine		Ortschaft, Gebiet (Flurname)	hindurch	Clos Sainte-Catherine	West
St-Ursanne, Friedhof		Ortschaft, Grabstätte	rechts entlang	Clos Sainte-Catherine	Nord-West
St-Ursanne, Pont St-Jean/ville		Ortschaft, Busstation	vorbei	Route du Moulin des Lavoirs	Nord
St-Ursanne, Le Doubs		Ortschaft, Fluss	über Brücke gehen	Pont St-Jean	Nord-West
St-Ursanne, Abzweigung		Ortschaft, Richt.wechsel	rechts abbiegen	Rue du 23-Juin	Nord-Ost
St-Ursanne, porte St-Pierre		Ortschaft, Busstation	vorbei	Route des Rangiers	Nord-Ost
St-Ursanne, Abzweigung		Ortschaft, Richt.wechsel	leicht links abbiegen	Route de la Gare	Nord
St-Ursanne		Ortschaft, Bahnhof	Ziel	Route de la Gare, Bahnsteig	---

blau = Haltestelle öffentlicher Verkehr / rot = kein offizieller Wanderweg / Datenstand: Wegbeschreibung - 01/2024