




Wander- / Wegbeschreibung

448o1-2020: Elsigenalp - Brandsee - Undere Elsig - Elsigseeli - Bütschi - Elsigenalp



Informationen / QR-Codes:

Wanderroute (Kurzbeschreibung):	Elsigenalp (Seilbahn) - Brandsee - Undere Elsig - Elsigseeli - Bütschi - Undere Elsig - Elsigenalp, Bergrestaurant - Elsigenalp (Seilbahn)
Start- / Zielort:	<ul style="list-style-type: none">○ Start: Elsigenalp (Seilbahn / BE)○ Ziel: Elsigenalp (Seilbahn / BE)
Wanderdaten:	<ul style="list-style-type: none">○ Gehzeit: 1h10 (retour: 1h10)○ ↳ 4,2 km ↗ 170 m ↘ 170 m○ min. 1'792 m.ü.M. max. 1'909 m.ü.M.
Schwierigkeitsgrad:	<ul style="list-style-type: none">○ Technik: leicht (T1, Wanderweg gelb)○ Kondition: leicht (Gehzeit, Länge, Hm aufwärts, Hm abwärts)
OeV-Haltestellen:	<ul style="list-style-type: none">○ Elsigenalp (Seilbahn / Start)○ Elsigenalp (Seilbahn / Ziel)
	Ansehen der vollständigen Wanderbeschreibung auf der Webseite von https://netz-wandern.ch .
	Direktimport der Wanderroute in die Swisstopo-App. Hinweis: Voraussetzung ist, dass die Swisstopo-App auf dem Smartphone / Tablet installiert ist.
	Ansehen / Ausdrucken der Wandereroute/Karte auf der Webseite von SchweizMobil. Hinweis: Als Abonnent/-in von SchweizMobil Plus ist nach Anmeldung auch der Import der Wanderroute in die eigene Tourenliste möglich.

Datenstand: Kurzbeschreibung - 10/2020 | übrige Informationen - 10/2020 | QR-Codes - 08/2023

Wander- / Wegbeschreibung

448o1-2020: Elsigenalp - Brandsee - Undere Elsig - Elsigseeli - Bütschi - Elsigenalp

Wegbeschreibung:

Bezeichnung	m.ü.M.	Beschreibung	Wegführung	Wegart / Wegname	Richtung
Elsigenalp		Seilbahnstation	Start	Ausgang	
Brandsee		Bergsee (Gewässer)			
Undere Elsig		Flurgebiet (Flurname)			
Elsigseeli		Bergsee (Gewässer)		Fussweg	
Bütschi		Flurgebiet (Flurname)			
Undere Elsig		Flurgebiet (Flurname)			
Elsigenalp		Bergrestaurant (Gebäude)			
Elsigenalp		Seilbahnstation	Ziel	Eingang	---

blau = Haltestelle öffentlicher Verkehr / rot = kein offizieller Wanderweg / Datenstand: Wegbeschreibung - 10/2020