




Wander- / Wegbeschreibung

451o1-2020: Aesch - Klus - Burgruine Schalberg - Burgruine Pfeffingen - Muggeberg - Aesch



Informationen / QR-Codes:

Wanderroute (Kurzbeschreibung):	Aesch BL (Bahn, Bus) - Aesch BL, Dorf - Aesch BL, Weierbunte - Chlusbach - Vordere Klus - Untere Klus - Schalberg, Burgruine - Münchsberg, Burgruine - Lindmatt - Chleifegg - Schuelmatt - Underi Eiche - Leutschimatt - Rüttimatt - Pfeffingen, Burgruine - Pfeffingen, Schlossguet - Muggeberg - Aesch BL, Alterszentrum (Bus) - Aesch BL, Dorf - Aesch BL (Bahn, Bus)
Start- / Zielort:	<ul style="list-style-type: none">○ Start: Aesch BL (Bahn / BL)○ Ziel: Aesch BL (Bahn / BL)
Wanderdaten:	<ul style="list-style-type: none">○ Gehzeit: 2h50 (retour: 2h50)○ ↳ 9,7 km ↗ 375 m ↘ 375 m○ min. 293 m.ü.M. max. 536 m.ü.M.
Schwierigkeitsgrad:	<ul style="list-style-type: none">○ Technik: leicht (T1, Wanderweg gelb)○ Kondition: leicht (Gehzeit, Länge, Hm aufwärts, Hm abwärts)
OeV-Haltestellen:	<ul style="list-style-type: none">○ Aesch BL (Bahn, Bus / Start)○ Aesch BL, Altersheim (Bus / Route)○ Aesch BL (Bahn, Bus / Ziel)
	Ansehen der vollständigen Wanderbeschreibung auf der Webseite von https://netz-wandern.ch .
	Direktimport der Wanderroute in die Swisstopo-App. Hinweis: Voraussetzung ist, dass die Swisstopo-App auf dem Smartphone / Tablet installiert ist.
	Ansehen / Ausdrucken der Wandereroute/Karte auf der Webseite von SchweizMobil. Hinweis: Als Abonnent/-in von SchweizMobil Plus ist nach Anmeldung auch der Import der Wanderroute in die eigene Tourenliste möglich.

Datenstand: Kurzbeschreibung - 03/2021 | übrige Informationen - 03/2021 | QR-Codes - 08/2023

Wander- / Wegbeschreibung

451o1-2020: Aesch - Klus - Burgruine Schalberg - Burgruine Pfeffingen - Muggeberg - Aesch

Wegbeschreibung:

Bezeichnung	m.ü.M.	Beschreibung	Wegführung	Wegart / Wegname	Richtung
Aesch BL	299	Bahnhof	Start	Bahnsteig	West
Birs		Fluss (Gewässer)	über Brücke gehen	Bahnhofstrasse	West
Aesch BL, Abzweigung		Ortschaft, Richt.wechsel	leicht rechts abbiegen	Jurastrasse	Nord-West
Aesch BL, Abzweigung		Ortschaft, Richt.wechsel	leicht links abbiegen	Im Albantal [Strasse]	West
Aesch BL, Einmündung		Ortschaft, Richt.wechsel	leicht links abbiegen	Jurastrasse	West
Aesch BL, Kreuzung		Ortschaft, Richt.wechsel	geradeaus	Klusstrasse	West
Aesch BL, Abzweigung		Ortschaft, Richt.wechsel	links abbiegen	Kirschgartenstrasse	Süd
Aesch BL, Abzweigung		Ortschaft, Richt.wechsel	rechts abbiegen	Trottmattweg [Strasse]	West
Aesch BL, Weierbunte		Ortschaft, Ortsteil	rechts entlang	Trottmattweg [Strasse]	Süd-West
Aesch BL, Abzweigung		Ortschaft, Richt.wechsel	geradeaus	Fahrweg	West
Chlusbach		Bach (Gewässer)	über Brücke gehen, dann links abbiegen	Fahrweg	Nord
Chlusbach		Bach (Gewässer)	rechts entlang	Bachmattweg	West
Chlusbach		Bach (Gewässer)	über Brücke gehen, dann rechts abbiegen	Bachmattweg	Süd
Chlusbach		Bach (Gewässer)	links entlang	Bachmattweg	West
Chlusbach		Bach (Gewässer)	über Brücke gehen	Bachmattweg	Nord
Vordere Klus		Gebäude	links entlang	Bachmattweg	Nord
Einmündung		Richt.wechsel	links abbiegen	Klusstrasse	West
Untere Klus		Gebäude	rechts entlang	Klusstrasse	West
Abzweigung		Richt.wechsel	links abbiegen	Fussweg	Süd-Ost
Schalberg		Burgruine	rechts herum	Fussweg	Süd-West
Münchsberg		Burgruine	rechts entlang	Fussweg	Süd-Ost
Lindmatt		Flurgebiet (Flurname)	links entlang	Fussweg	Süd-Ost
Chleifegg		Grat	hindurch	Fussweg	Süd-Ost
Einmündung		Richt.wechsel	rechts abbiegen	Untere Eichen [Strasse]	West
Abzweigung		Richt.wechsel	geradeaus	Fussweg	West
Einmündung		Richt.wechsel	geradeaus, leicht links abbiegen	Fahrweg	Ost
Abzweigung		Richt.wechsel	leicht links abbiegen	Fahrweg	Süd-Ost
Underi Eiche		Flurgebiet (Flurname)	rechts entlang	Fahrweg	Süd-Ost
Leutschimatt		Flurgebiet (Flurname)	rechts entlang	Fahrweg	Süd-Ost
Kreuzung		Richt.wechsel	leicht links abbiegen	Fahrweg	Ost
Rüttimatt		Reiterhof	rechts entlang	Strasse	Ost
Obere Rebematt		Rebbauggebiet (Flurname)	links entlang	Strasse	Ost
Abzweigung		Richt.wechsel	geradeaus	Fussweg	Ost
Pfeffingen		Burgruine	hindurch	Fussweg	Nord-West
Einmündung		Richt.wechsel	rechts abbiegen	Strasse	Ost
Pfeffingen		Schlossgut	links entlang	Strasse	Nord
Abzweigung		Richt.wechsel	leicht rechts abbiegen	Eichbergweg	Nord-Ost
Kreuzung		Richt.wechsel	rechts, dann links abbiegen	Fahrweg	Nord-Ost
Abzweigung		Richt.wechsel	leicht rechts abbiegen	Fahrweg	Nord-Ost
Abzweigung		Richt.wechsel	leicht links abbiegen	Fussweg	Nord-Ost
Muggeberg		Hügel	links entlang	Fussweg	Nord-Ost

Wander- / Wegbeschreibung

451o1-2020: Aesch - Klus - Burgruine Schalberg - Burgruine Pfeffingen - Muggeberg - Aesch

Bezeichnung	m.ü.M.	Beschreibung	Wegführung	Wegart / Wegname	Richtung
Einmündung		Richt.wechsel	geradeaus	Fahrweg	Nord-West
Abzweigung		Richt.wechsel	rechts abbiegen	Fussweg	Nord
Einmündung		Richt.wechsel	geradeaus	Eichbergweg [Strasse]	Nord-West
Aesch BL, Abzweigung		Ortschaft, Richt.wechsel	rechts abbiegen	Pfeffingerstrasse	Nord
Aesch BL, Altersheim		Ortschaft, Busstation	geradeaus	Pfeffingerstrasse	Nord
Aesch BL, Abzweigung		Ortschaft, Richt.wechsel	rechts abbiegen	Camenischgässli	Nord-West
Aesch BL, Abzweigung		Ortschaft, Richt.wechsel	rechts abbiegen	Klusstrasse	Nord-Ost
Aesch BL, Kreuzung		Ortschaft, Richt.wechsel	geradeaus	Jurastrasse	Ost
Aesch BL, Abzweigung		Ortschaft, Richt.wechsel	leicht rechts abbiegen	Im Albantal	Ost
Aesch BL, Einmündung		Ortschaft, Richt.wechsel	leicht rechts abbiegen	Jurastrasse	Süd-Ost
Aesch BL, Einmündung		Ortschaft, Richt.wechsel	geradeaus	Bahnhofstrasse	Ost
Aesch BL, Birs		Ortschaft, Fluss (Gewässer)	über Brücke gehen	Bahnhofstrasse	Ost
Aesch BL	299	Ortschaft, Bahnhof	Ziel	Bahnsteig	---

blau = Haltestelle öffentlicher Verkehr / rot = kein offizieller Wanderweg / Datenstand: Wegbeschreibung - 03/2021