




## Wander- / Wegbeschreibung

455o1-2021: Buuseregg - Cholholz - Ruine Farnsburg - Oberi Weid - Buuseregg



### Informationen / QR-Codes:

<b>Wanderroute (Kurzbeschreibung):</b>	Buus, Buuseregg (Bus) - Cholholz - Prinzenboden - Farnsburg, Ruine - Oberi Weid - Buus, Buuseregg (Bus)
<b>Start- / Zielort:</b>	<ul style="list-style-type: none"><li>○ Start: Buus, Buuseregg (Bus / BL)</li><li>○ Ziel: Buus, Buuseregg (Bus / BL)</li></ul>
<b>Wanderdaten:</b>	<ul style="list-style-type: none"><li>○ Gehzeit: 1h30 (retour: 1h30)</li><li>○ ↪ 5,0 km   ↗ 240 m   ↘ 240 m</li><li>○ min. 568 m.ü.M.   max. 760 m.ü.M.</li></ul>
<b>Schwierigkeitsgrad:</b>	<ul style="list-style-type: none"><li>○ Technik: leicht (T1, Wanderweg gelb)</li><li>○ Kondition: leicht (Gehzeit, Länge, Hm aufwärts, Hm abwärts)</li></ul>
<b>OeV-Haltestellen:</b>	<ul style="list-style-type: none"><li>○ <b>Buus, Buuseregg (Bus / Start)</b></li><li>○ <b>Buus, Buuseregg (Bus / Ziel)</b></li></ul>
	Ansehen der vollständigen Wanderbeschreibung auf der Webseite von <a href="https://netz-wandern.ch">https://netz-wandern.ch</a> .
	Direktimport der Wanderroute in die Swisstopo-App. Hinweis: Voraussetzung ist, dass die Swisstopo-App auf dem Smartphone / Tablet installiert ist.
	Ansehen / Ausdrucken der Wandereroute/Karte auf der Webseite von SchweizMobil. Hinweis: Als Abonnent/-in von SchweizMobil Plus ist nach Anmeldung auch der Import der Wanderroute in die eigene Tourenliste möglich.

Datenstand: Kurzbeschreibung - 06/2021 | übrige Informationen - 06/2021 | QR-Codes - 08/2023

## Wander- / Wegbeschreibung

### 455o1-2021: Buuseregg - Cholholz - Ruine Farnsburg - Oberi Weid - Buuseregg

#### Wegbeschreibung:

Bezeichnung	m.ü.M.	Beschreibung	Wegführung	Wegart / Wegname	Richtung
<b>Buus, Buuseregg</b>	580	Busstation	Start	Bus-Haltestelle	
<a href="#">Abzweigung</a>	610	Richt.wechsel	rechts abbiegen	Fahrweg	Süd
Abzweigung	615	Richt.wechsel	leicht rechts abbiegen	Waldweg	Süd-Ost
Cholholz		Waldgebiet (Flurname)			
<a href="#">Abzweigung</a>	582	Richt.wechsel	rechts abbiegen	Fahrweg	West
<a href="#">Abzweigung</a>	571	Richt.wechsel	rechts abbiegen	Fahrweg	Süd
Oberacher		Flurgebiet (Flurname)	links entlang		
<a href="#">Abzweigung</a>	575	Richt.wechsel	links abbiegen	Fahrweg	Süd-Ost
<a href="#">Abzweigung</a>	616	Richt.wechsel	leicht links abbiegen	Fahrweg	
<a href="#">Ruine Farnsburg, Abzweigung</a>	732	Historisches Areal, Richt.wechsel	links, aufwärts	Fussweg	West
Oberi Weid		Flurgebiet (Flurname)	rechts entlang	Fussweg	West
<a href="#">Einmündung</a>	742	Richt.wechsel	geradeaus, abwärts	Waldweg	Nord-West
<a href="#">Abzweigung</a>	610	Richt.wechsel	geradeaus	Fahrweg	West
<b>Buus, Buuseregg</b>	580	Busstation	Ziel	Bus-Haltestelle	---

blau = Haltestelle öffentlicher Verkehr / rot = kein offizieller Wanderweg / Datenstand: Wegbeschreibung - 06/2021