




Wander- / Wegbeschreibung

461o1-2021: Bassecourt - Bois des Envers - Boécourt - Sur les Etangs - Bassecourt



Informationen / QR-Codes:

Wanderroute (Kurzbeschreibung):	Bassecourt (Bahn, Bus) - Bassecourt, Vieux-Moulin (Bus) - Champ de Combe - Pré Borbet Dessous - Pré Rondat - Bois des Envers - Prés Juillards - Au Tevet - Boécourt - Boécourt, Friedhof - La Courtine - Les Maichièles - Prés des Sacés - Prés Bertats - Sur les Etangs - Cras Lémont - Champ dos l'aige d'angle - Les Pâquerettes - Bassecourt, Colonel-Hoffmeyer (Bus) - Bassecourt (Bahn, Bus)
Start- / Zielort:	<ul style="list-style-type: none">○ Start: Bassecourt (Bahn / JU)○ Ziel: Bassecourt (Bahn / JU)
Wanderdaten:	<ul style="list-style-type: none">○ Gehzeit: 2h40 (retour: 2h40)○ ↳ 10,8 km ↗ 155 m ↘ 155 m○ min. 469 m.ü.M. max. 577 m.ü.M.
Schwierigkeitsgrad:	<ul style="list-style-type: none">○ Technik: leicht (T1, Wanderweg gelb)○ Kondition: leicht (Gehzeit, Länge, Hm aufwärts, Hm abwärts)
OeV-Haltestellen:	<ul style="list-style-type: none">○ Bassecourt (Bahn, Bus / Start)○ Bassecourt, Vieux-Moulin (Bus / Route)○ Bassecourt, Colonel-Hoffmeyer (Bus / Route)○ Bassecourt (Bahn, Bus / Ziel)
	Ansehen der vollständigen Wanderbeschreibung auf der Webseite von https://netz-wandern.ch .
	Direktimport der Wanderoute in die Swisstopo-App. Hinweis: Voraussetzung ist, dass die Swisstopo-App auf dem Smartphone / Tablet installiert ist.
	Ansehen / Ausdrucken der Wanderoute/Karte auf der Webseite von SchweizMobil. Hinweis: Als Abonnent/-in von SchweizMobil Plus ist nach Anmeldung auch der Import der Wanderoute in die eigene Tourenliste möglich.

Datenstand: Kurzbeschreibung - 11/2021 | übrige Informationen - 11/2021 | QR-Codes - 08/2023

Wander- / Wegbeschreibung

461o1-2021: Bassecourt - Bois des Envers - Boécourt - Sur les Etangs - Bassecourt

Wegbeschreibung:

Bezeichnung	m.ü.M.	Beschreibung	Wegführung	Wegart / Wegname	Richtung
Bassecourt		Ortschaft, Bahnhof	Start	Bahnsteig	Nord
Bassecourt, Abzweigung		Ortschaft, Richt.wechsel	rechts abbiegen	Rue de la Gare	Ost
Bassecourt, Abzweigung		Ortschaft, Richt.wechsel	links abbiegen	Rue de l'Abbé Monnin	
Bassecourt, Abzweigung		Ortschaft, Richt.wechsel	rechts abbiegen	Rue de la Ribe	
Bassecourt, Kreisel		Ortschaft, Richt.wechsel	geradeaus	Rue du Vieux Moulin	
Bassecourt, Vieux-Moulin		Ortschaft, Busstation	passieren	Rue du Vieux Moulin	
Bassecourt, Gabelung		Ortschaft, Richt.wechsel	Strasse links nehmen	Rue du Vieux Moulin	
La Sorne		Fluss (Gewässer)	über Brücke gehen	Rue du Vieux Moulin	
Bassecourt, Kreisel		Ortschaft, Richt.wechsel	rechts abbiegen	Rue de la Pâle, Rue des Vieilles Forges	
Bassecourt, Abzweigung		Ortschaft, Richt.wechsel	rechts abbiegen	Rue des Vieilles Forges	
Champ de Combe		Flurgebiet (Flurname)	rechts entlang	Rue des Vieilles Forges	
Autobahn A16/E27		Schnellstrasse	Unter Brücke hindurch	Strasse	
Pré Borbet Dessous		Bauernhof	links vorbei	Strasse	
Pré Rondat		Flurgebiet (Flurname)	rechts entlang	Strasse, Fahrweg	
Abzweigung		Richt.wechsel	links abbiegen	Fahrweg	West
Bois des Envers		Waldgebiet (Flurname)	durchqueren	Fahrweg	
Einmündung		Richt.wechsel	geradeaus	Les Esserts	
Pt. 573, Abzweigung		Messpunkt, Richt.wechsel	stark links abbiegen	Strasse	
Prés Juillards		Flurgebiet (Flurname)	links entlang	Strasse	
Au Tevet		Bauernhof, benanntes Gebiet	links entlang	Strasse	
Boécourt		Schiesstand (300 m)	links vorbei	Rue du Stand	
Boécourt, Gabelung		Ortschaft, Richt.wechsel	geradeaus	Rue de l'Etang	
Boécourt, Kreuzung		Ortschaft, Richt.wechsel	links abbiegen	Rue de l'Etang	
Boécourt, Abzweigung		Ortschaft, Richt.wechsel	links abbiegen	Rue de l'Etang	
Boécourt		Friedhof	links entlang	Rue de l'Etang	
Weiher		Weiher (Gewässer)	links entlang	Strasse	
La Courtine		Flurgebiet (Flurname)	links entlang	Strasse	
Abzweigung		Richt.wechsel	rechts abbiegen	Fussweg	
Les Maichièles		Flurgebiet (Flurname)	durchqueren	Fussweg	
Weiher		Weiher (Gewässer)	links entlang	Fussweg	
Prés des Sacés		Flurgebiet (Flurname)	rechts entlang	Fussweg	
Einmündung		Richt.wechsel	links abbiegen	Route de Bassecourt	
Abzweigung		Richt.wechsel	rechts abbiegen	Strasse	
Prés Bertats		Flurgebiet (Flurname)	links entlang	Strasse	
Autobahn A16/E27		Schnellstrasse	über Brücke gehen	Strasse	
Sur les Etangs		Gebiet (Flurname)	links entlang	Strasse	
Cras Lémont		Hügel	rechts vorbei	Strasse	
Pt. 492, Abzweigung		Messpunkt, Richt.wechsel	links abbiegen	Strasse	
Champ dos l'aige d'angle		Flurgebiet (Flurname)	rechts entlang	Strasse	
Abzweigung		Richt.wechsel	leicht links abbiegen	Fahrweg	
Le Tabeillon		Bach (Gewässer)	links entlang	Fahrweg	
Pt. 486, Le Tabeillon		Messpunkt, Bach (Gewässer)	über Brücke gehen	Fahrweg	Ost

Wander- / Wegbeschreibung

461o1-2021: Bassecourt - Bois des Envers - Boécourt - Sur les Etangs - Bassecourt

Bezeichnung	m.ü.M.	Beschreibung	Wegführung	Wegart / Wegname	Richtung
Gabelung		Richt.wechsel	Weg rechts nehmen	Feldweg	
Einmündung		Richt.wechsel	rechts abbiegen	Rue des Grands Prés	
Bassecourt, Kreisel		Ortschaft, Richt.wechsel	beim 2. Kreisel rechts abbiegen	Rue du Colonel Hoffmeyer	
Bassecourt, Colonel-Hoffmeyer		Ortschaft, Busstation	passieren	Rue du Colonel Hoffmeyer	
La Sorne		Fluss (Gewässer)	über Brücke gehen	Rue de l'Abbé Monnin	
Bassecourt, Abzweigung		Ortschaft, Richt.wechsel	rechts abbiegen	Rue de la Gare	
Bassecourt		Ortschaft, Bahnhof	Ziel	Bahnsteig	---

blau = Haltestelle öffentlicher Verkehr / rot = kein offizieller Wanderweg / Datenstand: Wegbeschreibung - 10/2023

Wander- / Wegbeschreibung

461o1-2021: Bassecourt - Bois des Envers - Boécourt - Sur les Etangs - Bassecourt