




Wander- / Wegbeschreibung

466o1-2022: Muri AG - Hasli - Aristau - Reuss - Flachsee - Dominilochstäg - Bremgarten



Informationen / QR-Codes:

Wanderroute (Kurzbeschreibung):	Muri AG (Bahn, Bus) - Muri, Brühl - Bünz - Hasli - Hasliweier - Hasliwald - Wolfbüel - Breitehag - Aristau, Kapf - Aristau, Althäusern - Aristau, Gizlen - Halde - Reuss - Giriz - Rottenschwil, Hecht - Flachsee - Gizibrünneli - Höll - Brunnmatt - Dominilochstäg - Hermetschwil, Benedikterkloster - Ziegel matt - Rüsshalde - Bremgarten West (Bahn)
Start- / Zielort:	<ul style="list-style-type: none">○ Start: Muri AG (Bahn / AG)○ Ziel: Bremgarten West (Bahn / AG)
Wanderdaten:	<ul style="list-style-type: none">○ Gehzeit: 3h05 (retour: 3h10)○ ↪ 12,6 km ↗ 120 m ↘ 175 m○ min. 379 m.ü.M. max. 462 m.ü.M.
Schwierigkeitsgrad:	<ul style="list-style-type: none">○ Technik: leicht (T1, Wanderweg gelb)○ Kondition: mittel (Gehzeit, Länge)
OeV-Haltestellen:	<ul style="list-style-type: none">○ Muri AG (Bahn, Bus / Start)○ Aristau, Althäusern (Bus / Route)○ Rottenschwil, Hecht (Bus / Nähe Route)○ Bremgarten West (Bahn, Bus / Ziel)
	Ansehen der vollständigen Wanderbeschreibung auf der Webseite von https://netz-wandern.ch .
	Direktimport der Wanderroute in die Swisstopo-App. Hinweis: Voraussetzung ist, dass die Swisstopo-App auf dem Smartphone / Tablet installiert ist.
	Ansehen / Ausdrucken der Wandereroute/Karte auf der Webseite von SchweizMobil. Hinweis: Als Abonnent/-in von SchweizMobil Plus ist nach Anmeldung auch der Import der Wanderroute in die eigene Tourenliste möglich.

Datenstand: Kurzbeschreibung - 07/2022 | übrige Informationen - 07/2022 | QR-Codes - 08/2023

Wander- / Wegbeschreibung

466o1-2022: Muri AG - Hasli - Aristau - Reuss - Flachsee - Dominilochstäg - Bremgarten

Wegbeschreibung:

Bezeichnung	m.ü.M.	Beschreibung	Wegführung	Wegart / Wegname	Richtung
Muri AG		Ortschaft, Bahnhof	Start	Bahnsteig	Nord-Ost
Muri, Brühl		Ortschaft, Gebiet (Fn)	links vorbei	Fussweg	Nord-Ost
Muri, Bünz		Ortschaft, Bach	über Brücke gehen	Strasse	Nord-Ost
Muri, Abzweigung		Ortschaft, Richt.wechsel	links abbiegen	Fahrweg	Nord-West
Bünz		Bach	über Brücke gehen	Fahrweg	Nord-West
Hasli, Kreuzung, Pt. 450	450	Ortschaft, Richt.wechsel	geradeaus	Strasse	Nord
Abzweigung	447	Richt.wechsel	rechts abbiegen	Naturweg breit	Nord-Ost
Hasliweier		Flurgebiet (Fn)	rechts vorbei	Naturweg breit	Nord-Ost
Hasliwald		Waldgebiet (Fn)	links vorbei	Fahrweg	Nord
Wolfbüel		Waldgebiet (Fn)	links vorbei	Strasse schmal	Ost
Breitehag		Flurgebiet (Fn)	rechts vorbei	Strasse schmal	Ost
Aristau-Kapf. Abzweigung	456	Ortschaft, Ortsteil, Richt.wechsel	links abbiegen	Feldstrasse	Ost
Aristau, Abzweigung		Ortschaft, Richt.wechsel	rechts abbiegen	Wagenrain	Süd
Aristau, Abzweigung		Ortschaft, Richt.wechsel	links abbiegen	Muristrasse	Nord-Ost
Aristau, Althäusern		Ortschaft, Busstation	rechts vorbei	Brunnmattstrasse	Ost
Aristau, Abzweigung		Ortschaft, Richt.wechsel	rechts abbiegen, abwärts	Mühlestrasse	Nord-Ost
Aristau-Gizlen, Abzweigung, Pt. 388		Ortschaft, Quartierteil, Richt.wechsel, Messpunkt	geradeaus	Gizlen	Ost
Abzweigung	380	Richt.wechsel	links abbiegen	Strasse	Nord
Halde		Gebiet (Fn)	rechts vorbei	Strasse	Nord
Einmündung	381	Richt.wechsel	rechts abbiegen	Werd [Strasse]	Ost
Abzweigung		Richt.wechsel	links abbiegen	Fahrweg	Nord
Reuss		Fluss	links entlang	Fahrweg	Nord
Giriz		Gebiet (Fn)	rechts vorbei	Fahrweg	Nord
Rottenschwil, Hecht		Ortschaft, Busstation	rechts vorbei	Treppe, Parkplatz	Nord
Flachsee		See	links entlang	Fahrweg	Nord-West
Gizibrünneli		Gebiet (Fn)	hindurch	recht dem Parkplatz entlang	West
Höll		Rebbaugelände (Fn)	rechts vorbei	Fussweg	Nord-West
Brunnmatt		Gebiet (Fn)	rechts vorbei	Fussweg	Nord-West
Dominilochstäg		Brücke	links vorbei	Fussweg	Nord-West
Hermetschwil, Benediktterkloster		Ortschaft, Gebäude	rechts vorbei	Fussweg	Nord-West
Ziegel matt		Flurgebiet (Fn)	rechts vorbei	Fahrweg	Nord-West
Reuss halde		Gebiet (Fn)	hindurch	Fahrweg	Nord
Bremgarten. Abzweigung	387	Ortschaft, Richt.wechsel	links abbiegen, aufwärts	Fussweg	Nord-Ost
Bremgarten, Abzweigung		Ortschaft, Richt.wechsel	links abbiegen	Im Weingarten	Nord-West
Bremgarten, Abzweigung		Ortschaft, Richt.wechsel	links abbiegen	Luzernerstrasse	Süd-West
Bremgarten, Abzweigung		Ortschaft, Richt.wechsel	rechts abbiegen	Strasse	Nord-West
Bremgarten West		Ortschaft, Bahnhof	Ziel	Bahnsteig	---

blau = Haltestelle öffentlicher Verkehr / rot = kein offizieller Wanderweg / Datenstand: Wegbeschreibung - 02/2024