




## Wander- / Wegbeschreibung

46801-2022: Büren an der Aare - Scheuren - Steischwelliacher - Studen - Farinseli - Lyss



### Informationen / QR-Codes:

<b>Wanderroute (Kurzbeschreibung):</b>	Büren an der Aare, Städtli (Bus) - Nidau-Büren-Kanal - Scheuren - Obermatt - Spitzacher - Alte Aare - Steischwelliacher - Am höche Bort - Dotzigegrien - Schwadernaugrien - Paradisli - Studen - Grossried - Farinseli - Aumattegrien - Lyss, Buechzopfe - Lyss (Bahn, Bus)
<b>Start- / Zielort:</b>	<ul style="list-style-type: none"><li>○ Start: Büren an der Aare, Städtli (Bus / BE)</li><li>○ Ziel: Lyss (Bahn / BE)</li></ul>
<b>Wanderdaten:</b>	<ul style="list-style-type: none"><li>○ Gehzeit: 2h50 (retour: 2h50)</li><li>○ ↳ 11,7 km   ↗ 65 m   ↘ 55 m</li><li>○ min. 428 m.ü.M.   max. 450 m.ü.M.</li></ul>
<b>Schwierigkeitsgrad:</b>	<ul style="list-style-type: none"><li>○ Technik: leicht (T1, Wanderweg gelb)</li><li>○ Kondition: leicht (Gehzeit, Länge, Hm aufwärts, Hm abwärts)</li></ul>
<b>OeV-Haltestellen:</b>	<ul style="list-style-type: none"><li>○ <b>Büren an der Aare, Stadt (Bus / Start)</b></li><li>○ Büren an der Aare, Gehrweg (Bus / Route)</li><li>○ Studen BE, Grien (Bus / Nähe Route)</li><li>○ <b>Lyss (Bahn, Bus / Ziel)</b></li></ul>
	Ansehen der vollständigen Wanderbeschreibung auf der Webseite von <a href="https://netz-wandern.ch">https://netz-wandern.ch</a> .
	Direktimport der Wanderroute in die Swisstopo-App. Hinweis: Voraussetzung ist, dass die Swisstopo-App auf dem Smartphone / Tablet installiert ist.
	Ansehen / Ausdrucken der Wandereroute/Karte auf der Webseite von SchweizMobil. Hinweis: Als Abonnent/-in von SchweizMobil Plus ist nach Anmeldung auch der Import der Wanderroute in die eigene Tourenliste möglich.

Datenstand: Kurzbeschreibung - 09/2022 | übrige Informationen - 09/2022 | QR-Codes - 08/2023

## Wander- / Wegbeschreibung

46801-2022: Büren an der Aare - Scheuren - Steischwelliacher - Studen - Farinseli - Lyss

### Wegbeschreibung:

Bezeichnung	m.ü.M.	Beschreibung	Wegführung	Wegart / Wegname	Richtung
<b>Büren an der Aare, Städtli</b>		Busstation	Start	Bus-Haltestelle, Hauptstrasse	West
Büren a.A., Kreisel		Ortschaft, Richt.wechsel	rechts abbiegen	Strasse	Nord
Büren a.A. Abzweigung		Ortschaft, Richt.wechsel	links abbiegen	Fahrweg	Nord-West
Nidau-Büren-Kanal		Ortschaft, Fluss	links entlang	Fahrweg	Nord-West
Büren a.A., Abzweigung		Ortschaft, Richt.wechsel	leicht links abbiegen	Weidweg	Süd-West
Büren a.A., Primar- & Sekundarschule		Ortschaft, Schulareal	rechts vorbei	Weidweg	Süd-West
Büren a.A., Abzweigung		Ortschaft, Richt.wechsel	rechts abbiegen	Bielstrasse	
Büren a.A., Abzweigung		Ortschaft, Richt.wechsel	links abbiegen	Hägniweg	Süd-West
<b>Büren an der Aare, Gehweg</b>		Ortschaft, Busstation	vorbei	Hägniweg	Süd-West
Obermatt		Flurgebiet (Fn)	rechts vorbei	Strasse schmal	West
Spitzacher		Flurgebiet (Fn)	rechts vorbei	Strasse schmal	West
Alte Aare		Fluss	über Brücke gehen	Fahrweg	West
Steischwelliacher		Gebiet (Fn)	links vorbei	Fahrweg	Süd
Am höche Bort		Flurgebiet (Fn)	rechts vorbei	Fahrweg	Süd-West
Dotzigeerien		Gebiet (Fn)	rechts vorbei	Fussweg	West
Schwadernaugrien		Gebiet (Fn)	links vorbei	Naturweg breit	Süd-West
Paradisli		Gebiet (Fn)	links vorbei	Fahrweg	West
Studen		Ortschaft			
Grossried		Flurgebiet (Fn)	rechts vorbei	Fahrweg	West
Farinseli		Gebiet (Fn)	rechts vorbei	Fahrweg	Süd
Aumattgrien		Gebiet (Fn)	links vorbei	Fahrweg	
Lyssbach		Bach	über Brücke gehen	über Brücke gehen	Süd-West
Lyss, Windbrächer		Ortschaft, Gebiet (Fn)	rechts vorbei	Eschenweg	Süd-Ost
Lyss, Einmündung		Ortschaft, Richt.wechsel	rechts abbiegen	Buechzopfe	Süd
Lyss, Abzweigung		Ortschaft, Richt.wechsel	links abbiegen	Bahnhofstrasse	
<b>Lyss</b>		Ortschaft, Bahnhof	Ziel	Bahnhofstrasse, Bahnsteig	---

blau = Haltestelle öffentlicher Verkehr / rot = kein offizieller Wanderweg / Datenstand: Wegbeschreibung - 01/2024