




Wander- / Wegbeschreibung

475o1-2022: Bubendorf - Sormattfall - Schloss Wildenstein - Mureberg - Bubendorf



Informationen / QR-Codes:

| | |
|-------------------------------------------------------------------------------------|------------------------------------------------------------------------------------------------------------------------------------------------------------------------------------------------------------------------------------|
| Wanderroute (Kurzbeschreibung): | Bubendorf, Zentrum (Bus) - Bubendorf, Schulhaus Dorf - Käppelen - Siglisberg - Sormattfall - Wildenstein, Schloss - Wildenstein - Weiher - Weid - Mureberg - Bubendorf, Girhalde - Bubendorf, Langgarbe - Bubendorf, Zentrum (Bus) |
| Start- / Zielort: | <ul style="list-style-type: none">○ Start: Bubendorf, Zentrum (Bus / BL)○ Ziel: Bubendorf, Zentrum (Bus / BL) |
| Wanderdaten: | <ul style="list-style-type: none">○ Gehzeit: 1h55 (retour: 1h55)○ ↳ 6,8 km ↗ 230 m ↘ 230 m○ min. 369 m.ü.M. max. 528 m.ü.M. |
| Schwierigkeitsgrad: | <ul style="list-style-type: none">○ Technik: leicht (T1, Wanderweg gelb)○ Kondition: leicht (Gehzeit, Länge, Hm aufwärts, Hm abwärts) |
| OeV-Haltestellen: | <ul style="list-style-type: none">○ Bubendorf, Zentrum (Bus / Start)○ Bubendorf, Zentrum (Bus / Ziel) |
|  | Ansehen der vollständigen Wanderbeschreibung auf der Webseite von https://netz-wandern.ch . |
|  | Direktimport der Wanderroute in die Swisstopo-App. Hinweis: Voraussetzung ist, dass die Swisstopo-App auf dem Smartphone / Tablet installiert ist. |
|  | Ansehen / Ausdrucken der Wandereroute/Karte auf der Webseite von SchweizMobil. Hinweis: Als Abonnent/-in von SchweizMobil Plus ist nach Anmeldung auch der Import der Wanderroute in die eigene Tourenliste möglich. |

Datenstand: Kurzbeschreibung - 10/2022 | übrige Informationen - 10/2022 | QR-Codes - 08/2023

Wander- / Wegbeschreibung

47501-2022: Bubendorf - Sormattfall - Schloss Wildenstein - Mureberg - Bubendorf

Wegbeschreibung:

| Bezeichnung | m.ü.M. | Beschreibung | Wegführung | Wegart / Wegname | Richtung |
|---------------------------|--------|-----------------------|------------|------------------|----------|
| Bubendorf, Zentrum | | Ortschaft, Busstation | Start | Bus-Haltestelle | |
| Bubendorf, Schulhaus Dorf | | Ortschaft, Schulareal | | | |
| Käppelen | | Flurgebiet (Flurname) | | | |
| Siglisberg | | | | | |
| Sormattfall | | Wasserfall (Gewässer) | | | |
| Schloss Wildenstein | | Historisches Gebäude | | | |
| Wildenstein | | Flurgebiet (Flurname) | | | |
| Weiher | | Weiher (Gewässer) | | | |
| Weid | | Flurgebiet (Flurname) | | | |
| Mureberg | | Hügel | | | |
| Bubendorf, Girhalde | | Ortschaft, Ortsteil | | | |
| Bubendorf, Langgarbe | | Ortschaft, Ortsteil | | | |
| Bubendorf, Zentrum | | Ortschaft, Busstation | Ziel | Bus-Haltestelle | --- |

blau = Haltestelle öffentlicher Verkehr / rot = kein offizieller Wanderweg / Datenstand: Wegbeschreibung - 10/2022