




Wander- / Wegbeschreibung

476o1-2023: Sissach - Zunzgen - Zunzgerhard - Schloss Ebenrain - Sissach



Informationen / QR-Codes:

Wanderroute (Kurzbeschreibung):	Sissach (Bahn, Bus) - Hüslimatt - Under Holde - Zunzgen - Autobahn A2 - Spärmet - Breite - Buecholde - Halbmond - Ischlag - Zunzgerhard - Spitzeberg - Tanneried - Metzeholde - Autobahn A2 - Sissach, landwirtschaftliches Zentrum Ebenrain - Sissach, Schloss Ebenrain - Sissach (Bahn)
Start- / Zielort:	<ul style="list-style-type: none">○ Start: Sissach (Bahn / BL)○ Ziel: Sissach (Bahn / BL)
Wanderdaten:	<ul style="list-style-type: none">○ Gehzeit: 2h30 (retour: 2h30)○ ↳ 9,1 km ↑ 305 m ↓ 305 m○ min. 372 m.ü.M. max. 607 m.ü.M.
Schwierigkeitsgrad:	<ul style="list-style-type: none">○ Technik: leicht (T1, Wanderweg gelb)○ Kondition: leicht (Gehzeit, Länge, Hm aufwärts, Hm abwärts)
OeV-Haltestellen:	<ul style="list-style-type: none">○ Sissach (Bahn, Bus / Start)○ Zunzgen, Post (Bus / Nähe Route)○ Sissach (Bahn, Bus / Ziel)
	Ansehen der vollständigen Wanderbeschreibung auf der Webseite von https://netz-wandern.ch .
	Direktimport der Wanderoute in die Swisstopo-App. Hinweis: Voraussetzung ist, dass die Swisstopo-App auf dem Smartphone / Tablet installiert ist.
	Ansehen / Ausdrucken der Wanderoute/Karte auf der Webseite von SchweizMobil. Hinweis: Als Abonnent/-in von SchweizMobil Plus ist nach Anmeldung auch der Import der Wanderoute in die eigene Tourenliste möglich.

Datenstand: Kurzbeschreibung - 07/2023 | übrige Informationen - 07/2023 | QR-Codes - 08/2023

Wander- / Wegbeschreibung

476o1-2023: Sissach - Zunzgen - Zunzgerhard - Schloss Ebenrain - Sissach

Wegbeschreibung:

Bezeichnung	m.ü.M.	Beschreibung	Wegführung	Wegart / Wegname	Richtung
Sissach		Ortschaft, Bahnhof	Start	Bahnsteig, Felsenstrasse	Süd
Sissach, Abzweigung		Ortschaft, Richt.wechsel	links abbiegen	Felsenstrasse	Ost
Sissach, Kirche		Ortschaft, Gotteshaus	links entlang	Felsenstrasse	Ost
Sissach, Abzweigung		Ortschaft, Richt.wechsel	rechts abbiegen	Reuslistrasse	Süd
Hülimatt		Flurgebiet (Flurname)	links entlang	Burgenrainweg	Süd
Under Holde		Flurgebiet (Flurname)	links entlang	Burgenrainweg	Süd
Zunzgen, Abzweigung		Ortschaft, Richt.wechsel	rechts abbiegen	Holdenweg	West
Zunzgen, Abzweigung		Ortschaft, Richt.wechsel	links abbiegen, vor Diegterbach	Allmendweg	Süd
Zunzgen, Einmündung		Ortschaft, Richt.wechsel	geradeaus	Allmendstrasse	Süd
Diegterbach		Bach (Gewässer)	über Strssenbrücke	Allmendstrasse	West
Zunzgen, Kreuzung		Ortschaft, Richt.wechsel	geradeaus	Alte Landstrasse	West
Zunzgen, Abzweigung		Ortschaft, Richt.wechsel	geradeaus	Hardstrasse	West
Zunzgen, Abzweigung		Ortschaft, Richt.wechsel	links abbiegen	Schulgasse	Süd
Zunzgen, Abzweigung		Ortschaft, Richt.wechsel	rechts abbiegen	Sperrmattweg	West
Autobahn A2		Nationalstrasse	Unter Brücke hindurch	Sperrmattweg	West
Zunzgen, Abzweigung		Ortschaft, Richt.wechsel	links abbiegen	Hardstrasse	Süd-West
Zunzgen, Abzweigung		Ortschaft, Richt.wechsel	links abbiegen	breiter Weg	
Spärmet		Flurgebiet (Flurname)	rechts entlang	breiter Weg	
Breite		Gebiet			
Buechholde		Flurgebiet (Flurname)			
Stöckler		Gebäude	links entlang		Süd-West
Halbmond		Flurgebiet (Flurname)	rechts entlang		Süd-West
Munimatt		Gebiet (Flurname)	rechts entlang		
Abzweigung		Richt.wechsel	rechts abbiegen, vor Wald	Fussweg	Nord
Ischlag		Flurgebiet (Flurname)	links entlang		
Zunzgerhard		Waldgebiet (Flurname)	rechts vorbei		
Spitzeberg		Hügel	rechts vorbei		
Tanneried		Waldgebiet (Flurname)	rechts entlang		Nord-Ost
Metzeholde		Flurgebiet (Flurname)	links entlang	Metzenhaldenweg	
Abzweigung		Richt.wechsel	rechts abbiegen	Fussweg	
Autobahn A2		Nationalstrasse	über Ebenraintunnel	Fussweg	
Sissach, Ebenrain		Ortschaft, Landwirtschaftliches Zentrum	rechts entlang		
Sissach, Schloss Ebenrain		Ortschaft, Historisches Areal	rechts entlang		
Sissach, Abzweigung		Ortschaft, Richt.wechsel	Parkausgang, rechts abbiegen	Itingerstrasse	Ost
Sissach, Abzweigung		Ortschaft, Richt.wechsel	links abbiegen	Dreieckwegli	Ost
Sissach, Einmündung		Ortschaft, Richt.wechsel	über Hauptstrasse, geradeaus	Felsenstrasse	Ost
Sissach, Abzweigung		Ortschaft, Richt.wechsel	links abbiegen	Bahnhofunterführung	Nord
Sissach		Ortschaft, Bahnhof	Ziel	Bahnsteig	---

blau = Haltestelle öffentlicher Verkehr / rot = kein offizieller Wanderweg / Datenstand: Wegbeschreibung - 07/2023