




Wander- / Wegbeschreibung

477o1-2023: Kölliken - Matten - Muhen - Rütihof - Moorberg - Gränichen



Informationen / QR-Codes:

Wanderroute (Kurzbeschreibung):	Kölliken Oberdorf (Bahn, Bus) - Halde - Matten - I de Matte - Egli - Hardmatt - Hänsel - Wasenacher - Mittelmuhlen - Muhen, Talacker - Tannacher - Michelmatt - Rütisgrabe - Rütihölzli - Rütihof - Moorberg - Chilehübel - Gränichen, Schule - Gränichen (Bahn, Bus)
Start- / Zielort:	<ul style="list-style-type: none">○ Start: Kölliken Oberdorf (Bahn / AG)○ Ziel: Gränichen (Bahn / AG)
Wanderdaten:	<ul style="list-style-type: none">○ Gehzeit: 2h50 (retour: 2h55)○ ↳ 11,1 km ↑ 220 m ↓ 255 m○ min. 408 m.ü.M. max. 592 m.ü.M.
Schwierigkeitsgrad:	<ul style="list-style-type: none">○ Technik: leicht (T1, Wanderweg gelb)○ Kondition: leicht (Gehzeit, Länge, Hm aufwärts, Hm abwärts)
OeV-Haltestellen:	<ul style="list-style-type: none">○ Kölliken Oberdorf (Bahn, Bus / Start)○ Mittelmuhlen, Bahnhof (Bus / Nähe Route)○ Gränichen (Bahn, Bus / Ziel)
	Ansehen der vollständigen Wanderbeschreibung auf der Webseite von https://netz-wandern.ch .
	Direktimport der Wanderroute in die Swisstopo-App. Hinweis: Voraussetzung ist, dass die Swisstopo-App auf dem Smartphone / Tablet installiert ist.
	Ansehen / Ausdrucken der Wandereroute/Karte auf der Webseite von SchweizMobil. Hinweis: Als Abonnent/-in von SchweizMobil Plus ist nach Anmeldung auch der Import der Wanderroute in die eigene Tourenliste möglich.

Datenstand: Kurzbeschreibung - 07/2023 | übrige Informationen - 07/2023 | QR-Codes - 07/2023

Wander- / Wegbeschreibung

477o1-2023: Kölliken - Matten - Muhen - Rütihof - Moorberg - Gränichen

Wegbeschreibung:

Bezeichnung	m.ü.M.	Beschreibung	Wegführung	Wegart / Wegname	Richtung
Kölliken Oberdorf	444	Ortschaft, Bahnhof	Start	Bahnsteig	
Halde		Waldgebiet (Flurname)			
Matten		Weiler			
Matten, Abzweigung	437	Weiler, Richt.wechsel	links abbiegen	breiter Weg	Nord
I de Matte		Flurgebiet (Flurname)	rechts entlang	breiter Weg	Nord
Egli		Flurgebiet (Flurname)			
Hardmatt		Flurgebiet (Flurname)			
Hänsel		Flurgebiet (Flurname)	links entlang		Ost
Muhen, Abzweigung		Ortschaft, Richt.wechsel	links abbiegen	Alte Strasse	Nord
Wasenacher		Flurgebiet (Flurname)	rechts entlang	Alte Strasse	Nord
Muhen, Abzweigung	433	Ortschaft, Richt.wechsel	rechts abbiegen	Köllikerstrasse	Ost
Muhen, Abzweigung		Ortschaft, Richt.wechsel	links abbiegen	Hauptstrasse	Nord
Muhen, Abzweigung		Ortschaft, Richt.wechsel	rechts abbiegen	Tannacker [Strasse]	Ost
Muhen, Talacker		Ortschaft, Ortsteil	rechts entlang		Ost
Tannacher		Waldgebiet (Flurname)	rechts entlang	breiter Weg	Ost
Michelmatt		Flurgebiet (Flurname)	links entlang	breiter Weg	
Abzweigung		Richt.wechsel	links abbiegen	Fussweg	Nord
Rütisgrabe		Graben		Fussweg	Nord
Rütihölzli		Flurgebiet (Flurname)		Strasse	
Rütihof		Bauernhof		Strasse	
Moorberg		Hügel	links vorbei		
Chilehübel	496	Hügel	rechts vorbei	Strasse	Nord
Lochbach		Bach (Gewässer)	links entlang		
Gränichen, Schule		Ortschaft, Schulareal	rechts herum		
Gränichen	410	Ortschaft, Bahnhof	Ziel	Bahnsteig	---

blau = Haltestelle öffentlicher Verkehr / rot = kein offizieller Wanderweg / Datenstand: Wegbeschreibung - 07/2023