




## Wander- / Wegbeschreibung

488o1-2023: Plaffeien - Berg - Buechenchäppeli - Rechthalten - Baletswil - Etiwil - St. Ursen



### Informationen / QR-Codes:

<b>Wanderroute (Kurzbeschreibung):</b>	Plaffeien, Dorf (Bus) - Oberschrot, Primarschule - Oberschrot, Haltli - Berg - Schaftreichi - Buecha - Holzweide - Schürlimatta - Buechenchäppeli, Kapelle - Rechthalten, Ramsera - Schweni - Unterer Schweni - Moosholz - Allmendmoos - Feisti Matta - Rechthalten, Kirche - Rechthalten, Oberdorf - Fofenhübel - Buchholz - Löhlimatta - Baletswil - Leimacher - Etiwilrain - Etiwil - Etiwilacher - St. Ursenhübel - St. Ursen, Kapelle - St. Ursen, Kirche - St. Ursen, Dorf (Bus)
<b>Start- / Zielort:</b>	<ul style="list-style-type: none"><li>○ Start: Plaffeien, Dorf (Bus / FR)</li><li>○ Ziel: St. Ursen, Dorf (Bus / FR)</li></ul>
<b>Wanderdaten:</b>	<ul style="list-style-type: none"><li>○ Gehzeit: 3h00 (retour: 3h05)</li><li>○ ↳ 11,0 km   ↗ 325 m   ↘ 465 m</li><li>○ min. 698 m.ü.M.   max. 1'033 m.ü.M.</li></ul>
<b>Schwierigkeitsgrad:</b>	<ul style="list-style-type: none"><li>○ Technik: leicht (T1, Wanderweg gelb)</li><li>○ Kondition: leicht (Gehzeit, Länge, Hm aufwärts, Hm abwärts)</li></ul>
<b>OeV-Haltestellen:</b>	<ul style="list-style-type: none"><li>○ <b>Plaffeien, Dorf (Bus / Start)</b></li><li>○ Rechthalten, Dorf (Bus / Nähe Route)</li><li>○ <b>St. Ursen, Dorf (Bus / Ziel)</b></li></ul>
	Ansehen der vollständigen Wanderbeschreibung auf der Webseite von <a href="https://netz-wandern.ch">https://netz-wandern.ch</a> .
	Direktimport der Wanderroute in die Swisstopo-App. Hinweis: Voraussetzung ist, dass die Swisstopo-App auf dem Smartphone / Tablet installiert ist.
	Ansehen / Ausdrucken der Wandereroute/Karte auf der Webseite von SchweizMobil. Hinweis: Als Abonnent/-in von SchweizMobil Plus ist nach Anmeldung auch der Import der Wanderroute in die eigene Tourenliste möglich.

Datenstand: Kurzbeschreibung - 10/2023 | übrige Informationen - 10/2023 | QR-Codes - 11/2023

## Wander- / Wegbeschreibung

488o1-2023: Plaffeien - Berg - Buechenchäppeli - Rechthalten - Baletswil - Etiwil - St. Ursen

### Wegbeschreibung:

Bezeichnung	m.ü.M.	Beschreibung	Wegführung	Wegart / Wegname	Richtung
<b>Plaffeien, Dorf</b>	851	Ortschaft, Busstation	Start	Bus-Haltestelle	
Oberschrot, Primarschule		Ortschaft, Schulareal	rechts entlang		Süd-West
Oberschrot, Haltli		Ortschaft, Ortsteil	hindurch		
Berg		Ortschaft			
Berg, Abzweigung		Ortschaft, Richt.wechsel	links abbiegen		
Schaftreichi		Flurgebiet (Flurname)			
Buecha		Flurgebiet (Flurname)			
Holzweide					
Schürlimatta		Flurgebiet (Flurname)	links entlang		
Buechenchäppeli		Kapelle			
Rechthalten, Ramsera					
Schweni					
Unteri Schweni					
Moosholz					
Allmendmoos		Flurgebiet (Flurname)			
Feisti Matta					
Rechthalten		Ortschaft, Kirche	links entlang	Im Dorf [Strasse]	
Rechthalten, Oberdorf		Ortschaft			
Abzweigung			links abbiegen		
Fofenhübel	917	Haupt Hügel, Aussichtspunkt			
Kehrtwende		Richt.wechsel	zurück bis zur nächsten Abzweigung	Fussweg	Nord-Ost
Abzweigung		Richt.wechsel	links abbiegen		
Pt. 882, Gabelung		Messpunkt, Richt.wechsel	linker Weg nehmen		
Buchholz		Waldgebiet (Flurname)			
Einmündung		Richt.wechsel	geradeaus	Buechholz [Strasse]	Nord
Pt. 811, Abzweigung		Messpunkt, Richt.wechsel	leicht rechts abbiegen	Baletswil [Strasse]	Nord-Ost
Löhlmatta		Flurgebiet (Flurname)	links entlang		
Abzweigung		Richt.wechsel	leicht links abbiegen	Fahrweg	
<b>Baletswil</b>		Häusergruppe			
Leimacher		Flurgebiet (Flurname)			
<b>Etiwilrain</b>		Flurgebiet (Flurname)			
Etiwil			hindurch		
Etiwilacher		Flurgebiet (Flurname)	rechts entlang		
St. Ursenhübel		Hügel	links vorbei		
St. Ursen, St. Ursus		Ortschaft, Kapelle	links entlang		
St. Ursen		Ortschaft, Kirche	rechts entlang		
<b>St. Ursen, Dorf</b>	758	Ortschaft, Busstation	Ziel	Bus-Haltestelle	---

blau = Haltestelle öffentlicher Verkehr / rot = kein offizieller Wanderweg / Datenstand: Wegbeschreibung - 10/2023