




Wander- / Wegvorschlag

498o1-2024: Sihlwald - Landforst - Spätz - Horgen - Käpfnach - Halbinsel Au - Au ZH



Informationen / QR-Codes:

Wanderroute (Kurzbeschreibung):	Sihlwald (Bahn, Bus) - Sihl - Langmoos - Holderhütte - Förlibuck - Risi - Rieghalden - Berg - Äbnet - Rüti - Horgen Oberdorf (Bahn, Bus) - Horgen, Friedhof - Horgen (Bahn, Bus) - Horgen Autofähre - Horgen, Sportbad Käpfnach - Badeplatz Naglikon - Schloss Au - Landgasthof Halbinsel Au - Au ZH (Bahn, Bus)
Start- / Zielort:	<ul style="list-style-type: none">○ Start: Sihlwald ZH (Bahn, Bus / ZH)○ Ziel: Au ZH (Bahn, Bus / ZH)
Wanderdaten:	<ul style="list-style-type: none">○ Gehzeit: 3h05 (retour: 3h10)○ ↳ 11,4 km ↗ 260 m ↘ 335 m○ min. 406 m.ü.M. max. 594 m.ü.M.
Schwierigkeitsgrad:	<ul style="list-style-type: none">○ Technik: leicht (T1, Wanderweg gelb)○ Kondition: mittel (Gehzeit)
OeV-Haltestellen:	<ul style="list-style-type: none">○ Sihlwald (Bahn, Bus / Start)○ Horgen Oberdorf (Bahn, Bus / Route)○ Horgen (Bahn, Bus / Route)○ Halbinsel Au (Schiff / Route)○ Au ZH (Bahn, Bus / Ziel)
	Ansehen der vollständigen Wanderbeschreibung auf der Webseite von https://netz-wandern.ch .
	Direktimport der Wanderroute in die Swisstopo-App. Hinweis: Voraussetzung ist, dass die Swisstopo-App auf dem Smartphone / Tablet installiert ist.
	Ansehen / Ausdrucken der Wandereroute/Karte auf der Webseite von SchweizMobil. Hinweis: Als Abonnent/-in von SchweizMobil Plus ist nach Anmeldung auch der Import der Wanderroute in die eigene Tourenliste möglich.

Datenstand: Kurzbeschreibung - 05/2024 | übrige Informationen - 05/2024 | QR-Codes - 05/2024

Wander- / Wegvorschlag

498o1-2024: Sihlwald - Landforst - Spätz - Horgen - Käpfnach - Halbinsel Au - Au ZH

Wegbeschreibung:

Bezeichnung	m.ü.M.	Beschreibung	Wegführung	Wegname / [Wegart]	Richtung
Sihlwald ZH	424	Ortschaft, Bahnhof	Start	[Bahnsteig]	Süd-West
Sihlwald, Abzweigung		Ortschaft, Richt.wechsel	links abbiegen	Alte Sihlwaldstrasse	Süd-Ost
Sihlwald, Abzweigung		Ortschaft, Richt.wechsel	links abbiegen	Forststrasse	Ost
Sihl		Fluss	über Brücke gehen	Forststrasse	Ost
Abzweigung		Richt.wechsel	rechts abbiegen	Forststrasse	Süd-Ost
Abzweigung		Richt.wechsel	links abbiegen, aufwärts	[Fussweg]	Nord-Ost
Einmündung		Richt.wechsel	rechts abbiegen	Hasenrainweg	Süd-Ost
Abzweigung		Richt.wechsel	links abbiegen	Meisterweg	Nord
Einmündung		Richt.wechsel	geradeaus	Widenbodenstrasse	Nord-Ost
Abzweigung		Richt.wechsel	leicht rechts abbiegen	Fahrweg	Nord
Langmoos		Naturschutzgebiet (Lokalname)	links entlang	Fahrweg	Nord
Holderhütte		Gebäude	rechts entlang, geradeaus	Fahrweg	Nord-Ost
Kreuzung		Richt.wechsel (Wald)	geradeaus	Meereggrain	Nord
Kreuzung, Pt. 580	580	Richt.wechsel, Messpunkt	geradeaus	Hintere Bergstrasse	Nord-Ost
Autobahn A3		Nationalstrasse	Unterführung benutzen	Hintere Bergstrasse	Nord-Ost
Abzweigung		Richt.wechsel	stark rechts abbiegen	[Fussweg]	Ost
Einmündung		Richt.wechsel	rechts abbiegen	Neuforststrasse	Süd-Ost
Förlibuck		Flurgebiet (Lokalname)	rechts vorbei	Neuforststrasse	Süd-Ost
Abzweigung		Richt.wechsel (Wald)	links abbiegen	Höhenweg	Süd-Ost
Risi		Flurgebiet (Lokalname)	rechts vorbei	Höhenweg	Süd-Ost
Rieghalden		Waldgebiet (Lokalname)	links vorbei	Höhenweg	Süd-Ost
Berg		Flurgebiet (Lokalname)	rechts vorbei	Höhenweg	Süd
Kreuzung		Richt.wechsel	geradeaus	Ebnetstrasse	Süd
Äbnet		Flurgebiet (Lokalname)	links vorbei	Ebnetstrasse	Süd-Ost
Kreuzung, Pt. 576	576	Richt.wechsel	geradeaus	Ebnetstrasse	Süd-Ost
Rüti		Waldgebiet (Lokalname)	rechts vorbei	Rütiholzweg	Süd-Ost
Abzweigung		Richt.wechsel	geradeaus	Sihlwaldweg	Süd-Ost
Abzweigung		Richt.wechsel (Wald)	links abbiegen	Spätzweg	Nord
Horgen, Abzweigung		Ortschaft, Richt.wechsel	links abbiegen	Tödlstrasse	Nord-West
Horgen, Abzweigung		Ortschaft, Richt.wechsel	rechts abbiegen	Spätzweg	Ost
Horgen, Abzweigung		Ortschaft, Richt.wechsel	rechts abbiegen	Dammweg	Süd-Ost
Horgen, Abzweigung		Ortschaft, Richt.wechsel	links abbiegen	Spätzstrasse	Ost
Horgen, Bahngleise		Ortschaft, Bahn	Unterführung benutzen	Spätzstrasse	Ost
Horgen, Abzweigung		Ortschaft, Richt.wechsel	rechts abbiegen	Oberdorfstrasse	Süd-Ost
Horgen Oberdorf		Ortschaft, Bahnhof	links entlang	Oberdorfstrasse	Süd-Ost
Horgen, Kreuzung		Ortschaft, Richt.wechsel	links abbiegen	Kirchrain	Nord-Ost
Horgen, Friedhof		Ortschaft, Grabstätte	links entlang	Kirchrain	Nord-Ost
Horgen, Kreuzung, Pt. 415	415	Ortschaft, Richt.wechsel, Messpunkt	rechts abbiegen	Alte Landstrasse	Süd-Ost
Horgen, Abzweigung		Ortschaft, Richt.wechsel	links abbiegen, Gebäude-Durchgang benutzen	Weg/Strasse	Nord-Ost
Horgen, Einmündung		Ortschaft, Richt.wechsel	links abbiegen	Bahnhofstrasse	West

Wander- / Wegvorschlag

498o1-2024: Sihlwald - Landforst - Spätz - Horgen - Käpfnach - Halbinsel Au - Au ZH

Bezeichnung	m.ü.M.	Beschreibung	Wegführung	Wegname / [Wegart]	Richtung
Horgen, Abzweigung Horgen		Ortschaft, Richt.wechsel, Bahnhof	rechts abbiegen	Bahnhof-Unterführung	Nord
Horgen, Abzweigung		Ortschaft, Richt.wechsel	rechts abbiegen	Seeweg	Ost
Zürichsee		See	rechts entlang	Seeweg	Ost
Alte Sust		Gebäude (Museum)	rechts entlang	Seeweg	Ost
Horgen Autofähre		Verladestation	rechts vorbei	Seeweg	Süd-Ost
Einmündung		Richt.wechsel	links abbiegen	Fährestrasse	Süd-Ost
Horgen, Abzweigung		Ortschaft, Richt.wechsel	leicht links abbiegen	Hirsackerstrasse	Süd-Ost
Horgen, Sportbad Käpfnach		Ortschaft, Badeareal	rechts entlang	Strandbadstrasse	Süd-Ost
Horgen, Abzweigung		Ortschaft, Richt.wechsel	geradeaus	Seeweg	Süd-Ost
Zürichsee, Bahngeleise		See, Bahn	rechts entlang, links entlang	Seeweg	Süd-Ost
Badeplatz Naglikon		Badeareal	rechts entlang	Seeweg	Süd-Ost
Abzweigung, Pt. 408		Richt.wechsel, Messpunkt	links abbiegen	Auweg	Nord-Ost
Schloss Au		Historisches Areal	links entlang	Auweg	Nord
Halbinsel Au		Schiffstation	rechts vorbei, rechts aufwärts	Auweg	Süd-West
Landgasthof Halbinsel Au, Pt. 450		Gebäude (Gastronomie), Messpunkt	links entlang	Auweg	Süd
Rebbaugelände			Treppe, abwärts	Auweg	Süd
Abzweigung		Richt.wechsel	rechts abbiegen	Seeweg	West
Abzweigung		Richt.wechsel	links abbiegen	Bahnhof-Unterführung	Süd
Au ZH	412	Ortschaft, Bahnhof	Ziel	[Bahnsteig]	---

blau = Haltestelle öffentlicher Verkehr / rot = kein offizieller Wanderweg / Datenstand: Wegbeschreibung - 05/2024